

Графическое описание местоположения границ публичного сервитута трансформаторной подстанции, расположенной по адресу: Московская область, г. Орехово-Зуево, ул. Стачки 1885 года, тер. хлебозавода д. №3





Масштаб 1:1 000


Условные обозначения:

1. - характеристическая точка границы образуемого земельного участка

:130 - кадастровый номер земельного участка

 - ОКС сведения о границах которого отсутствуют в ЕГРН


 - граница контура образуемого земельного участка


 - границы ЗОУИТ

 - границы и номер кадастрового квартала

МСК-50 - система координат

 :1250 - границы и кадастровый номер земельных участков по сведениям ЕГРН

 - границы и кадастровый номер земельных участков по сведениям ЕГРН

Подпись:  Данилов А.А. Дата: 29 04 2020 г.

Место для отрисовки печати лица, составившего графическое описание



**Графическое описание местоположения границ публичного сервитута
трансформаторной подстанции, расположенной по адресу: Московская область, г. Орехово-
Зуево, ул. Стачки 1885 года, тер. хлебозавода д. №3**

Местоположение объекта		Российская Федерация, Московская область		
Система		МСК 50, зона 2		
Площадь ограничения				771 кв.м.
Перечень характерных точек				
характерны х	Координаты, м		Метод определения координат характерной точки	Средняя квадратическая погрешность положения характерной точки (Mt),м
точек границы	X	Y		
1	2	3	4	5
1	474421,64	2281738,81	Аналитический метод	Mt =0,10
2	474397,95	2281757,39	Аналитический метод	Mt =0,10
3	474382,14	2281737,23	Аналитический метод	Mt =0,10
4	474405,82	2281718,65	Аналитический метод	Mt =0,10